

Внесение изменений в Генеральный план муниципального образования «Сундурское» Игринского района Удмуртской Республики

Настоящие изменения в Генеральный план муниципального образования «Сундурское» Игринского района подготовлены в соответствии с Распоряжением Правительства Удмуртской Республики от 2016 года «О подготовке изменений в Генеральный план МО «Сундурское» Игринского района Удмуртской республики, утвержденный решением Совета депутатов муниципального образования «Сундурское» от 10 июня 2013 года №16.1 «Об утверждении проекта Генерального плана развития территории муниципального образования».

Основанием для внесения изменений послужило техническое задание на разработку проекта внесения изменений в Генеральный план муниципального образования «Сундурское» Игринского района Удмуртской Республики и обращение физических и юридических лиц в Администрацию муниципального образования «Сундурское».

Основные цели и задачи внесения изменений в генеральный план муниципального образования «Сундурское» состоят в обеспечении возможного дальнейшего развития территории муниципального образования на расчетный срок и отображения границ лицензированных участков залежей полезных ископаемых и территорий нефтяных скважин.

При подготовке материалов генерального плана использовались показатели развития муниципального образования, заложенные в утвержденном проекте генерального плана. В задачи проекта не входит актуализация всей информации, отображенной в существующем генеральном плане муниципального образования «Сундурское».

В проекте использованы топографические материалы в масштабе 1:10000, кадастровые выписки лицензионных участков полезных ископаемых и территорий нефтяных скважин, предоставленные ОАО «Удмуртнефть».

Изменения вносятся в графическую и текстовую часть ранее утвержденного генерального плана, выполненного 2012 году.

Проектные предложения, отображенные в графической части материалов, представлены в соответствии с утвержденными документами территориального планирования. Площадь населенных пунктов в проекте не меняется.


Предлагаемый проект изменений в генеральный план не подлежит согласованию с уполномоченным Правительством Российской Федерации федеральным органом исполнительной власти и муниципальными образованиями, имеющими смежные границы, по причине отсутствия в своем составе предложений подлежащих согласованию определенному ст.25 Градостроительного кодекса Российской Федерации.

Настоящий проект изменений генерального плана подлежит согласованию с органами самоуправления в соответствии с п.4 ст.25 Градостроительного кодекса Российской Федерации.

Настоящий проект изменений генерального плана подлежит рассмотрению на публичных слушаниях в порядке, установленном п.11 ст.24 и ст.28 Градостроительного кодекса Российской Федерации.

Проект внесения изменений в генеральный план состоит из изменений текстовых

Согласовано			
	Взам. инв. №		
	Подп. и дата		
	Инв. № подл.	14545/7	

14545/7-ГП.ПЗ.1						
Изм.	Кол.уч.	Лист	№ док.	Подп.	Дата	
Разработ.		Кузнецова				
ГАП		Кузнецова				
Нач.м.мст.		Курочкина				
ГИП		Першаков				
Пояснительная записка				Стадия	Лист	Листов
				П	1	25
				 Удмуртгражданпроект ©		

и графических материалов.

В пределах административных границ муниципального образования «Сундурское» находятся месторождения полезных ископаемых (нефть). Данные месторождения эксплуатируется ОАО «Удмуртнефть». Месторождения расположены на большей части территории муниципального образования. Предлагаемые в проекте изменения связаны с уточнением размещения объектов нефтегазовой промышленности и вносятся с учетом корректировки территорий существующих и размещения новых нефтяных скважин.

В документацию территориального планирования вносятся изменения с целью перевода земель из сельскохозяйственного назначения в земли промышленности, транспорта, связи, радиовещания, телевидения, информатики, земли для обеспечения космической деятельности, земли обороны, безопасности и земли иного специального назначения (далее - земли промышленности). В приложениях приведены фрагменты территорий нефтяных скважин.

Площадь земель под объектами нефтегазовой промышленности по сравнению с данными утвержденного генерального плана - 26,615га уменьшится и составит 24,095 га. Площадь земель сельскохозяйственного назначения увеличится на 2,52га.

Внести изменения в Генеральный план МО «Сундурское» Игринского района Удмуртской республики, утвержденный Советом депутатов муниципального образования «Сундурское» Игринского района Удмуртской Республики от 10 июня 2013 года №16.1 «Об утверждении проекта Генерального плана развития муниципального образования «Сундурское», следующего содержания:

1) В раздел 1 «Цели и задачи территориального планирования» абзац 3 внести изменения: «Генеральный план разработан на 20 лет до 2036 года.»

2) В раздел 2 «Перечень мероприятий по территориальному планированию и указание на последовательность их выполнения» внести изменения:

2.1) подраздел «Природные условия и ресурсы »:

а) абзац двенадцать изложить в следующей редакции: «На территории муниципального образования «Сундурское» расположены месторождения песчано-гравийной смеси, глины, торфа, нефтяные месторождения - «Михайловское», «Сундурско-Нязинское», «Чутырское».».

2.2) подраздел «Население» второй абзац изложить в следующей редакции: «Учитывая неопределенность демографической и экономической ситуации в проекте рассматривается прогноз численности населения на 2036 год — 1441 человек.».

3) В Генеральный план вносятся изменения с целью перевода земель из сельскохозяйственного назначения в земли промышленности и наоборот в связи с корректировкой территорий объектов нефтедобычи нефтедобывающими организациями с учетом границ лицензионных участков нефтедобычи на нефтяных месторождениях - «Михайловское», «Сундурско-Нязинское», «Чутырское» согласно приложениям 1-17.

4) В Генеральный план муниципального образования «Сундурское» вносятся изменения функциональных зон в границах населенных пунктов с целью развития территории по нижеследующим земельным участкам:

4.1) В д.Сундур в квартале между улицами Тракторная, Володарского и Сельская планируется жилая застройка усадебного типа, площадью 2,2га. Вносятся изменения по переводу зоны транспортной инфраструктуры (земельные участки с кадастровыми номерами 18:09:099001:294 и 18:09:099001:295) в зону индивидуальной жилой застройки согласно Приложения 18.

Инв. № подл.	14545/7	Взам. инв. №	Подп. и дата							14545/7-ГП.ПЗ.1	Лист
				Изм.	Кол.уч.	Лист	№ док.	Подп.	Дата		

4.2) В д.Байвал в продолжении ул.Главная планируется жилая застройка усадебного типа, площадью 6,56га, вместо зоны сельскохозяйственных угодий в границах населенного пункта (кадастровый квартал 18:09:009001) согласно Приложения 19.

4.3) В д.Кузьмовыр вблизи земельного участка с кадастровым номером 18:09:046001:2 (территория откорректирована по существующему положению — вместо объекта сельскохозяйственного назначения размещена жилая усадебная застройка) разместится спортивный объект - хоккейная коробка на территории, площадью 0,2га, расположенной частично в рекреационной зоне и частично на территории озеленения общего пользования согласно Приложения 20.

5) В документацию территориального планирования вносятся изменения с целью перевода земель из сельскохозяйственного назначения в земли промышленности на следующих территориях:

5.1) Для размещения газозаправочного комплекса (земельный участок с кадастровым номером 18:09:000000:21), площадью 9,0 га, согласно Приложения 21.

5.2) У северо-западных границ д.Сундур на территории бывшего объекта сельскохозяйственного назначения находится пилорама и производство тротуарной плитки (земельный участок с кадастровым номером 18:09:005002:2536). Планируется расширение производства на территории площадью 2,4га (земельный участок с кадастровым номером 18:09:005002:2536, часть кадастрового квартала 18:09:005002) согласно приложения 18.

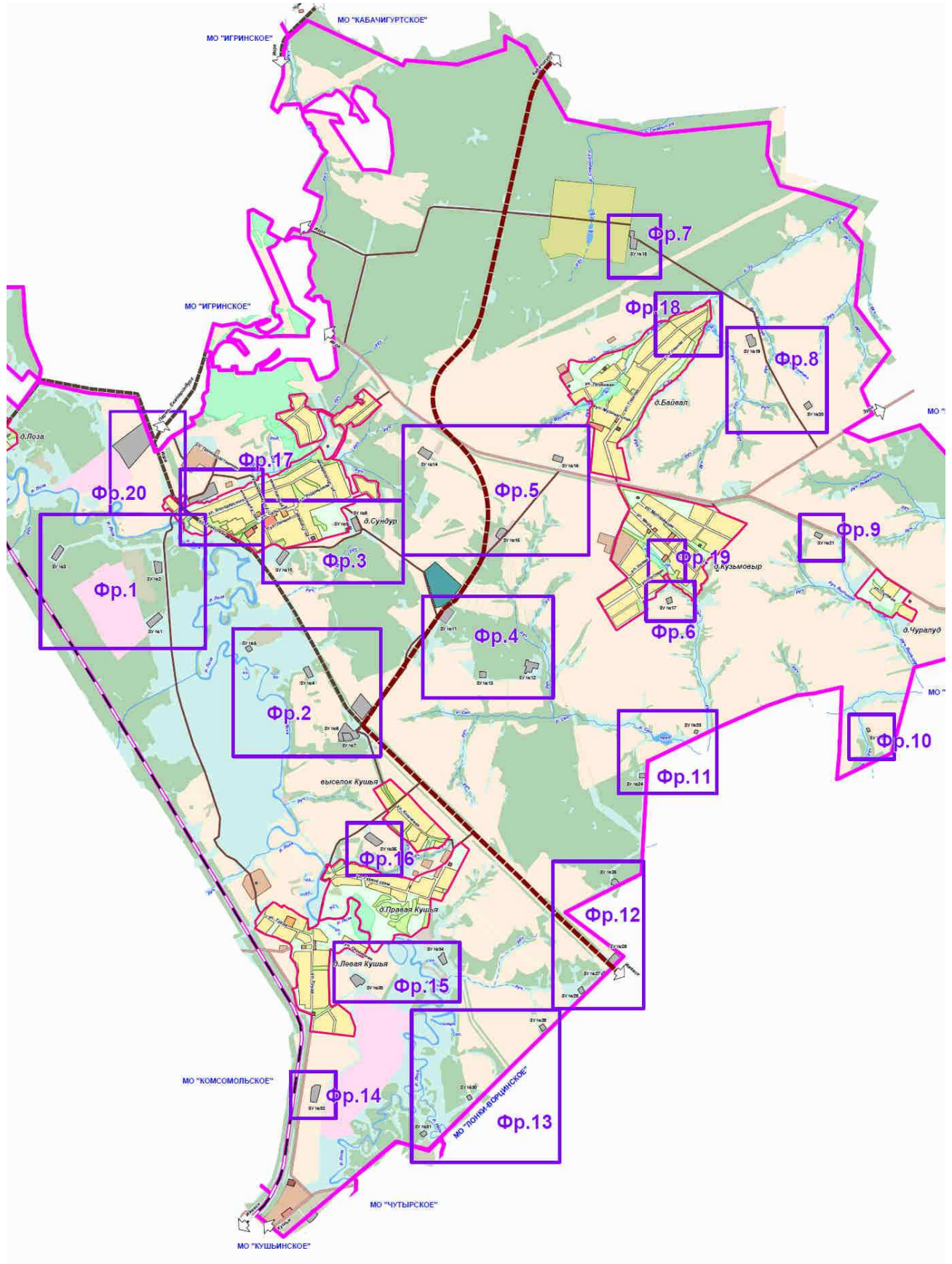
Графические материалы, изложить в новой редакции:

Приложение 1 «Карта границ населенных пунктов» к Генеральному плану муниципального образования Сундурское», утвержденному решением Совета депутатов муниципального образования «Сундурское» от 10 июня 2013 года №16.1 «Об утверждении проекта Генерального плана развития территории муниципального образования», изложить в новой редакции согласно приложения 1;

Приложение 2 «Карта функциональных зон» к Генеральному плану муниципального образования Сундурское», утвержденному решением Совета депутатов муниципального образования «Сундурское» от 10 июня 2013 года №16.1 «Об утверждении проекта Генерального плана развития территории муниципального образования», изложить в новой редакции согласно приложения 2;

Приложение 3 «Карта планируемого размещения объектов местного значения» к Генеральному плану муниципального образования Сундурское», утвержденному решением Совета депутатов муниципального образования «Сундурское» от 10 июня 2013 года №16.1 «Об утверждении проекта Генерального плана развития территории муниципального образования», изложить в новой редакции согласно приложения 3.

Инв. № подл.	14545/7	Взам. инв. №	Подп. и дата							Лист
				14545/7-ГП.ПЗ.1						
Изм.	Кол.уч.	Лист	№ док.	Подп.	Дата					



Инв. № подл.	Взам. инв. №
14545/7	
Подп. и дата	

Изм.	Кол.уч.	Лист	№ док.	Подп.	Дата

14545/7-ГП.ПЗ.1

Фрагмент приложения «Карта границ населенных пунктов», «Карта функциональных зон», «Карта планируемого размещения объектов местного значения» МО «Сундурское» к генеральному плану МО «Сундурское» Игринского района.
 Корректировка территорий земель промышленности - земельные участки с кадастровыми номерами:

ЗУ №1 - 18:09:005002:373, площадью 10766,91 кв. м (в 1 км юго-западнее д.Сундур),

ЗУ №2 - 18:09:005002:374, площадью 8284,02 кв. м (в 0,4 км западнее д.Сундур),

ЗУ №3 - 18:09:005002:376, площадью 8688,59 кв. м (в 1,1 км западнее д.Сундур).

Фрагмент №1



Инв. № подл.	Подп. и дата	Взам. инв. №
14545/7		

Изм.	Кол.уч.	Лист	№ док.	Подп.	Дата

14545/7-ГП.ПЗ.1

Лист

5

Фрагмент приложения «Карта границ населенных пунктов», «Карта функциональных зон», «Карта планируемого размещения объектов местного значения» МО «Сундурское» к генеральному плану МО «Сундурское» Игринского района.
 Корректировка территорий земель промышленности - земельные участки с кадастровыми номерами:

ЗУ №4 - 18:09:005002:370, площадью 6565,55 кв. м (в 1,28 км южнее д.Сундур),

ЗУ №5 - 18:09:005002:371, площадью 3595,38 кв. м (в 0,95 км южнее д.Сундур).

ЗУ №6 - 18:09:005002:297, площадью 17797,93 кв. м (в 0,56 км севернее выс.Кушья),

ЗУ №7 - 18:09:005002:271, площадью 7267,41 кв. м (в 0,56 км севернее выс.Кушья).

Фрагмент №2



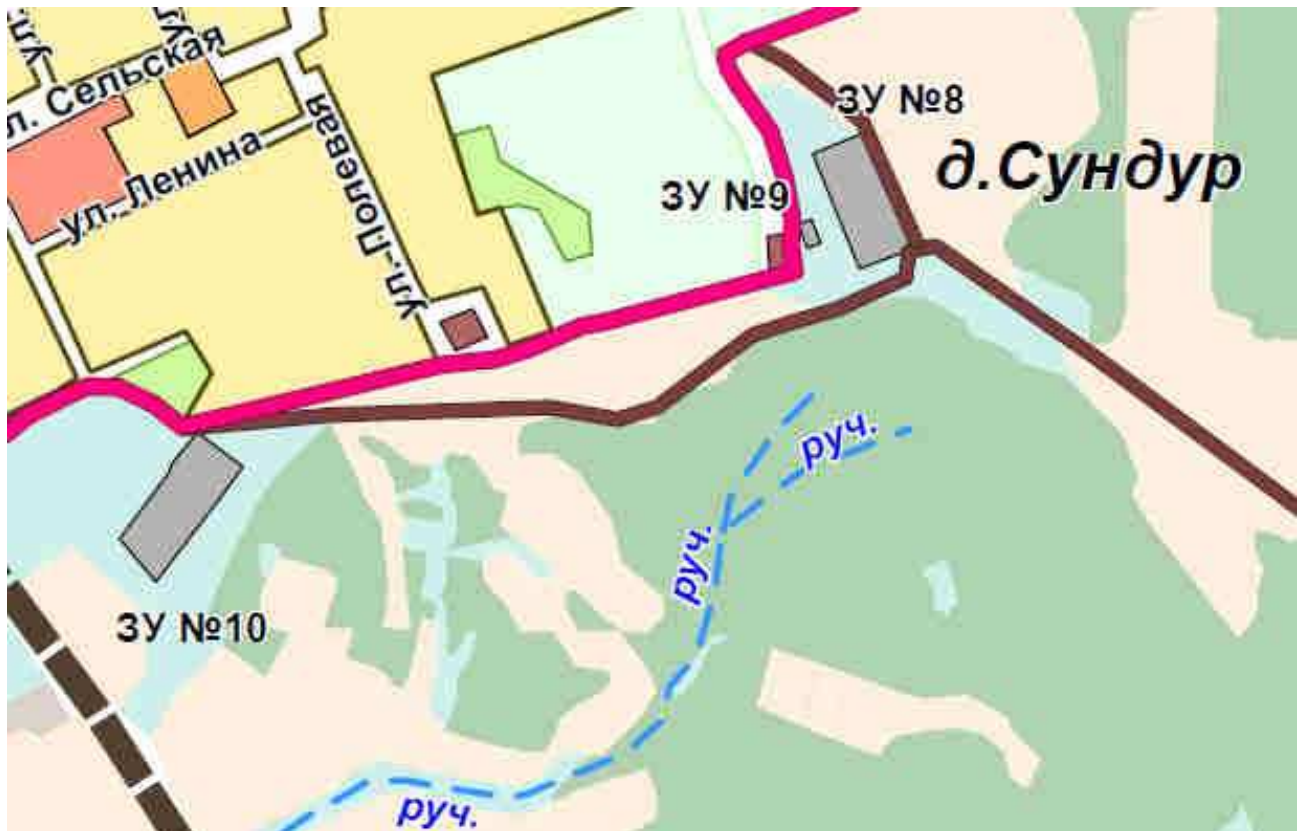
Инв. № подл.	14545/7
Подп. и дата	
Взам. инв. №	

Изм.	Кол.уч.	Лист	№ док.	Подп.	Дата

14545/7-ГП.ПЗ.1

Фрагмент приложения «Карта границ населенных пунктов», «Карта функциональных зон», «Карта планируемого размещения объектов местного значения» МО «Сундурское» к генеральному плану МО «Сундурское» Игринского района. Корректировка территорий земель промышленности - земельные участки с кадастровыми номерами:
 ЗУ №8 - 18:09:005002:366, площадью 8702,78 кв. м (у юго-восточных границ д.Сундур),
 ЗУ №9 - 18:09:005002:364, площадью 442,51 кв. м (у юго-восточных границ д.Сундур),
 ЗУ №10 - 18:09:005002:372, площадью 9460,0 кв. м (у южных границ д.Сундур).

Фрагмент №3



Инв. № подл.	14545/7	Подп. и дата	Взам. инв. №							Лист
				14545/7-ГП.ПЗ.1						
Изм.	Кол.уч.	Лист	№док.	Подп.	Дата					

Фрагмент приложения «Карта границ населенных пунктов», «Карта функциональных зон», «Карта планируемого размещения объектов местного значения» МО «Сундурское» к генеральному плану МО «Сундурское» Игринского района.
 Корректировка территорий земель промышленности - земельные участки с кадастровыми номерами:

- ЗУ №11 - 18:09:005002:381, площадью 13496,17 кв. м (в 1,3 км юго-восточнее д.Сундур).
- ЗУ №12 - 18:09:005002:380, площадью 11563,31 кв. м (в 0,86 км юго-западнее д.Кузьмовыр),
- 13У №13 - 8:09:005002:379, площадью 4346,37 кв. м (в 1,36 км юго-западнее д.Кузьмовыр).

Фрагмент №4



Инв. № подл.	14545/7
Подп. и дата	
Взам. инв. №	

Изм.	Кол.уч.	Лист	№ док.	Подп.	Дата

14545/7-ГП.ПЗ.1

Фрагмент приложения «Карта границ населенных пунктов», «Карта функциональных зон», «Карта планируемого размещения объектов местного значения» МО «Сундурское» к генеральному плану МО «Сундурское» Игринского района.
 Корректировка территорий земель промышленности - земельные участки с кадастровыми номерами:

ЗУ №14 - 18:09:005002:368, площадью 9934,11 кв. м (в 0,8 км восточнее д.Сундур).
 ЗУ №15 - 18:09:005002:363, площадью 8221,99 кв. м (в 1,11 км западнее д.Кузьмовыр),
 ЗУ №16 - 18:09:005002:367, площадью 5622,48 кв. м (в 0,3 км западнее д.Байвал),

Фрагмент №5



Инв. № подл.	14545/7
Подп. и дата	
Взам. инв. №	

Изм.	Кол.уч.	Лист	№ док.	Подп.	Дата

14545/7-ГП.ПЗ.1

Лист

9

Фрагмент приложения «Карта границ населенных пунктов», «Карта функциональных зон», «Карта планируемого размещения объектов местного значения» МО «Сундурское» к генеральному плану МО «Сундурское» Игринского района.
Корректировка территорий земель промышленности - ЗУ №17 - земельный участок с кадастровым номером 18:09:005002:422, площадью 3093,76 кв. м (у южных границ д.Кузьмовыр).

Фрагмент №6



Инв. № подл.	Подп. и дата	Взам. инв. №
14545/7		

Изм.	Кол.уч.	Лист	№ док.	Подп.	Дата

14545/7-ГП.ПЗ.1

Фрагмент приложения «Карта границ населенных пунктов», «Карта функциональных зон», «Карта планируемого размещения объектов местного значения» МО «Сундурское» к генеральному плану МО «Сундурское» Игринского района. В связи с увеличением участка объектов нефтедобычи изменилась категория земель — с земель сельскохозяйственного назначения на земли промышленности. ЗУ №18 - земельный участок с кадастровым номером 18:09:005001:55, площадью 10526,65 кв. м (у восточных границ СНТ «Нефтяник-5»).

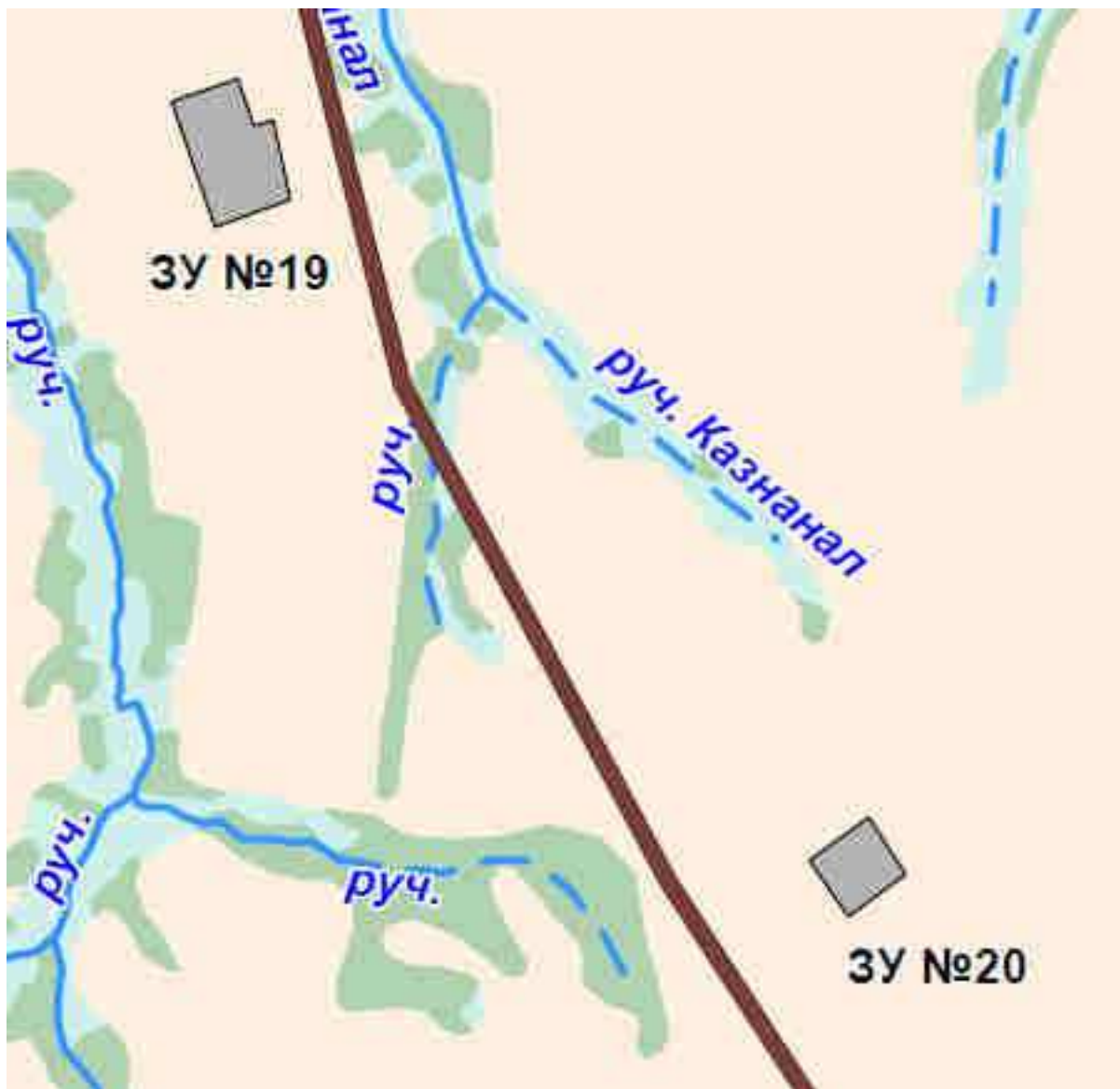
Фрагмент №7



Инв. № подл.	Подп. и дата	Взам. инв. №					14545/7-ГП.ПЗ.1	Лист	
14545/7			Изм.	Кол.уч.	Лист	№ док.		Подп.	Дата

Фрагмент приложения «Карта границ населенных пунктов», «Карта функциональных зон», «Карта планируемого размещения объектов местного значения» МО «Сундурское» к генеральному плану МО «Сундурское» Игринского района. Корректировка территорий земель промышленности - ЗУ №19 - земельный участок с кадастровым номером 18:09:005002:168, площадью 9025,04 кв. м (в 0,4 км восточнее д.Байвал). В связи с размещением вновь сформированного участка объектов нефтедобычи изменилась категория земель — с земель сельскохозяйственного назначения на земли промышленности. ЗУ №20 - земельный участок с кадастровым номером 18:09:005002:2527, площадью 4243,21 кв. м (в 1,23 км восточнее д.Байвал).

Фрагмент №8



Инв. № подл.	14545/7
Взам. инв. №	
Подп. и дата	

Изм.	Кол.уч.	Лист	№ док.	Подп.	Дата

14545/7-ГП.ПЗ.1

Фрагмент приложения «Карта границ населенных пунктов», «Карта функциональных зон», «Карта планируемого размещения объектов местного значения» МО «Сундурское» к генеральному плану МО «Сундурское» Игринского района. В связи с размещением вновь сформированного участка объектов нефтедобычи изменилась категория земель — с земель сельскохозяйственного назначения на земли промышленности. ЗУ №21 - земельный участок с кадастровым номером 18:09:005002:161, площадью 3727,46 кв. м (в 0,65 км северо-западнее д.Чуралуд).

Фрагмент №9



Инв. № подл.	Подп. и дата	Взам. инв. №
14545/7		

Изм.	Кол.уч.	Лист	№ док.	Подп.	Дата

14545/7-ГП.ПЗ.1

Фрагмент приложения «Карта границ населенных пунктов», «Карта функциональных зон», «Карта планируемого размещения объектов местного значения» МО «Сундурское» к генеральному плану МО «Сундурское» Игринского района. В связи с размещением вновь сформированного участка объектов нефтедобычи изменилась категория земель — с земель сельскохозяйственного назначения на земли промышленности. ЗУ №22 - земельный участок с кадастровым номером 18:09:005002:1305, площадью 1025,21 кв. м (в 1,2 км южнее д.Чуралуд).

Фрагмент №10



Инв. № подл.	14545/7	Подп. и дата	Взам. инв. №							Лист
				14545/7-ГП.ПЗ.1						
Изм.	Кол.уч.	Лист	№ док.	Подп.	Дата					

Фрагмент приложения «Карта границ населенных пунктов», «Карта функциональных зон», «Карта планируемого размещения объектов местного значения» МО «Сундурское» к генеральному плану МО «Сундурское» Игринского района.
 Корректировка территорий земель промышленности - земельные участки с кадастровым номером 18:09:005002:421, ЗУ №23 - участок площадью 1189,86 кв. м (в 1,32 км южнее д.Кузьмовыр), ЗУ №24 - участок площадью 2592,51 кв. м (в 1,5 км южнее д.Кузьмовыр).

Фрагмент №11



Инв. № подл.	Подп. и дата	Взам. инв. №
14545/7		

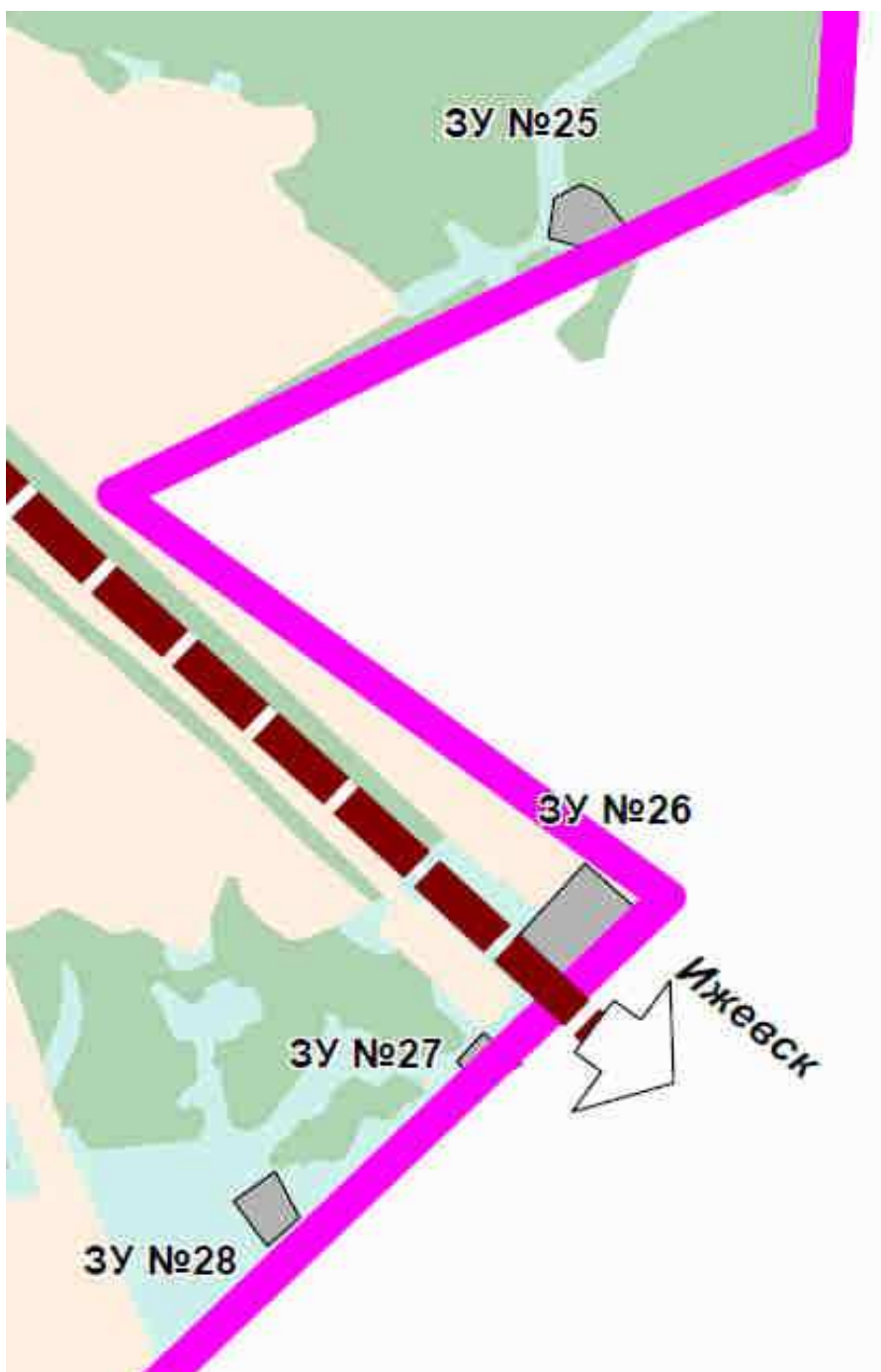
Изм.	Кол.уч.	Лист	№ док.	Подп.	Дата

14545/7-ГП.ПЗ.1

Фрагмент приложения «Карта границ населенных пунктов», «Карта функциональных зон», «Карта планируемого размещения объектов местного значения» МО «Сундурское» к генеральному плану МО «Сундурское» Игринского района.

Корректировка территорий земель промышленности - земельные участки с кадастровыми номерами: ЗУ №25 -18:09:005002:421, участок площадью 3724,67 кв. м (в 1,5 км восточнее д.Правая Кушья), ЗУ №26 - 18:09:005002:420, площадью 8876,29 кв. м (в 1,82 км восточнее д.Правая Кушья, у автомобильной дороги Ижевск-Игра), земельные участки с кадастровым номером 18:09:005002:417: ЗУ №27 - участок площадью 2092,8 кв. м (в 1,85 км восточнее д.Правая Кушья), ЗУ №28 - участок площадью 3067,14 кв. м (в 1,66 км восточнее д.Правая Кушья),

Фрагмент №12



Инв. № подл.	Подп. и дата	Взам. инв. №
14545/7		

Изм.	Кол.уч.	Лист	№ док.	Подп.	Дата

14545/7-ГП.ПЗ.1

Фрагмент приложения «Карта границ населенных пунктов», «Карта функциональных зон», «Карта планируемого размещения объектов местного значения» МО «Сундурское» к генеральному плану МО «Сундурское» Игринского района.
 Корректировка территорий земель промышленности - земельные участки с кадастровым номером 18:09:005002:417:

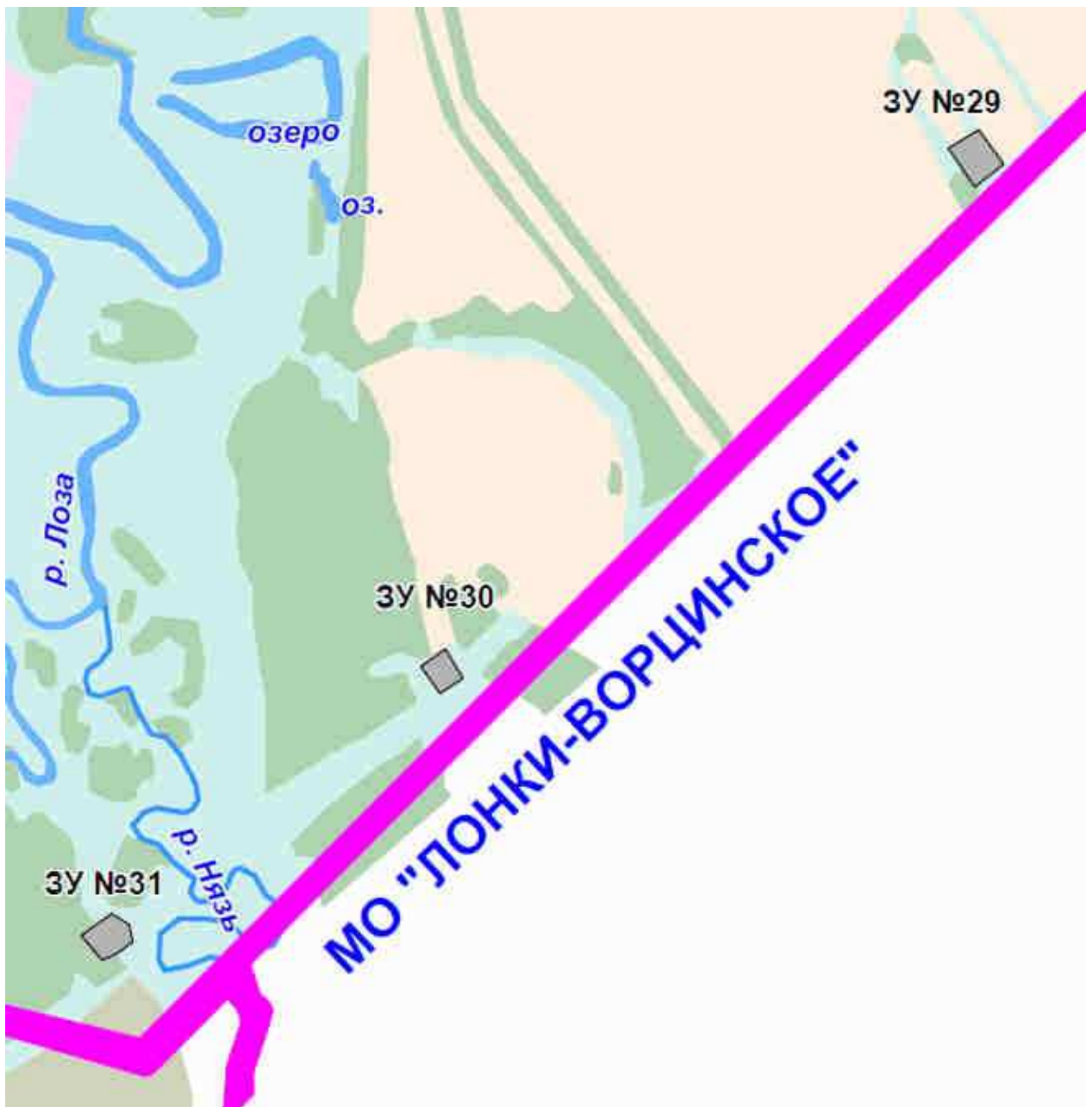
ЗУ №29 - участок, площадью кв. м (в 1,36 км юго-западнее д.Кузьмовыр).

В связи с размещением вновь сформированного участка объектов нефтедобычи изменилась категория земель — с земель сельскохозяйственного назначения на земли промышленности.

Земельные участки с кадастровыми номерами:

ЗУ №30 — 18:09:005002:417, участок площадью 1902,17 кв. м (в 1,3 км юго-восточнее д.Левая Кушья), ЗУ №31 - 18:09:005002:412, площадью 2739,71 кв. м (в 1,2 км юго-восточнее д.Левая Кушья)

Фрагмент №13



Инв. № подл.	Подп. и дата	Взам. инв. №
14545/7		

Изм.	Кол.уч.	Лист	№ док.	Подп.	Дата

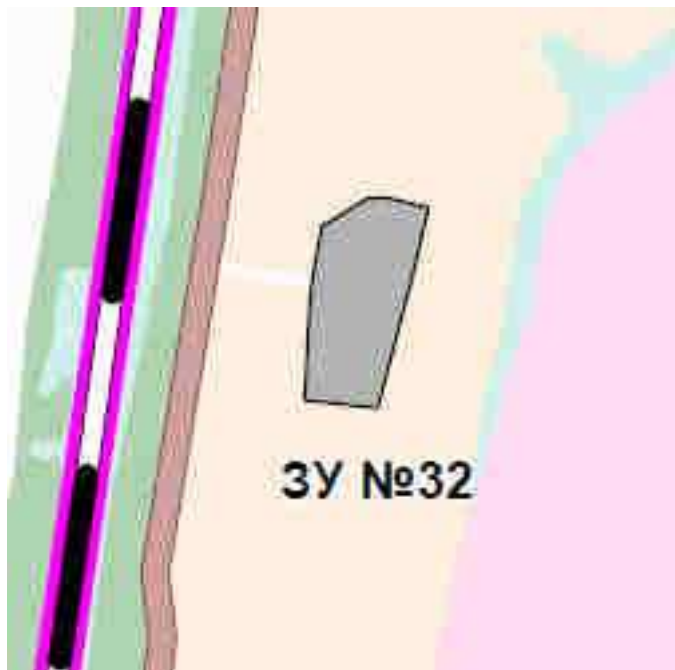
14545/7-ГП.ПЗ.1

Лист

17

Фрагмент приложения «Карта границ населенных пунктов», «Карта функциональных зон», «Карта планируемого размещения объектов местного значения» МО «Сундурское» к генеральному плану МО «Сундурское» Игринского района.
Корректировка территорий земель промышленности - ЗУ №32 - земельный участок с кадастровым номером 18:09:005002:369, площадью 13707,63 кв. м (в 0,53 км южнее д.Левая Кушья).

Фрагмент №14



Инв. № подл.	Подп. и дата	Взам. инв. №
14545/7		

Изм.	Кол.уч.	Лист	№ док.	Подп.	Дата

14545/7-ГП.ПЗ.1

Фрагмент приложения «Карта границ населенных пунктов», «Карта функциональных зон», «Карта планируемого размещения объектов местного значения» МО «Сундурское» к генеральному плану МО «Сундурское» Игринского района.
 Корректировка территорий земель промышленности - земельные участки с кадастровыми номерами:

ЗУ №33 - 18:09:005002:291, площадью 11525,03 кв. м (в 0,2 км восточнее д.Левая Кушья),
 ЗУ №34 - 18:09:005002:293, площадью 6437,78 кв. м (в 0,3 км юго-восточнее д.Правая Кушья).

Фрагмент №15



Инв. № подл.	14545/7
Подп. и дата	
Взам. инв. №	

Изм.	Кол.уч.	Лист	№ док.	Подп.	Дата

14545/7-ГП.ПЗ.1

Фрагмент приложения «Карта границ населенных пунктов», «Карта функциональных зон», «Карта планируемого размещения объектов местного значения» МО «Сундурское» к генеральному плану МО «Сундурское» Игринского района.
 Корректировка территорий земель промышленности - ЗУ №35 - земельный участок с кадастровым номером 18:09:005002:295, площадью 12748,43 кв. м (в 0,24 км севернее д.Правая Кушья).

Фрагмент №16



Инв. № подл.	Подп. и дата	Взам. инв. №
14545/7		

Изм.	Кол.уч.	Лист	№ док.	Подп.	Дата

14545/7-ГП.ПЗ.1

Фрагмент приложения «Карта границ населенных пунктов», «Карта функциональных зон» (Фрагмент17/1), «Карта планируемого размещения объектов местного значения» (Фрагмент17/2)МО «Сундурское» к генеральному плану МО «Сундурское» Игринского района.

В д.Сундур в квартале между улицами Тракторная, Володарского и Сельская планируется жилая застройка усадебного типа, площадью 2,2га. Вносятся изменения по переводу зоны транспортной инфраструктуры (земельные участки с кадастровыми номерами 18:09:099001:294 и 18:09:099001:295) в зону индивидуальной жилой застройки. У северо-западных границ д.Сундур вносятся изменения по переводу земель сельскохозяйственного назначения, площадью 2,4га, в земли промышленности.

Фрагмент №17/1



Инв. № подл.	14545/7
Подп. и дата	
Взам. инв. №	

Изм.	Кол.уч.	Лист	№ док.	Подп.	Дата

14545/7-ГП.ПЗ.1

Фрагмент №17/2



Инв. № подл.	Подп. и дата	Взам. инв. №
14545/7		

Изм.	Кол.уч.	Лист	№ док.	Подп.	Дата

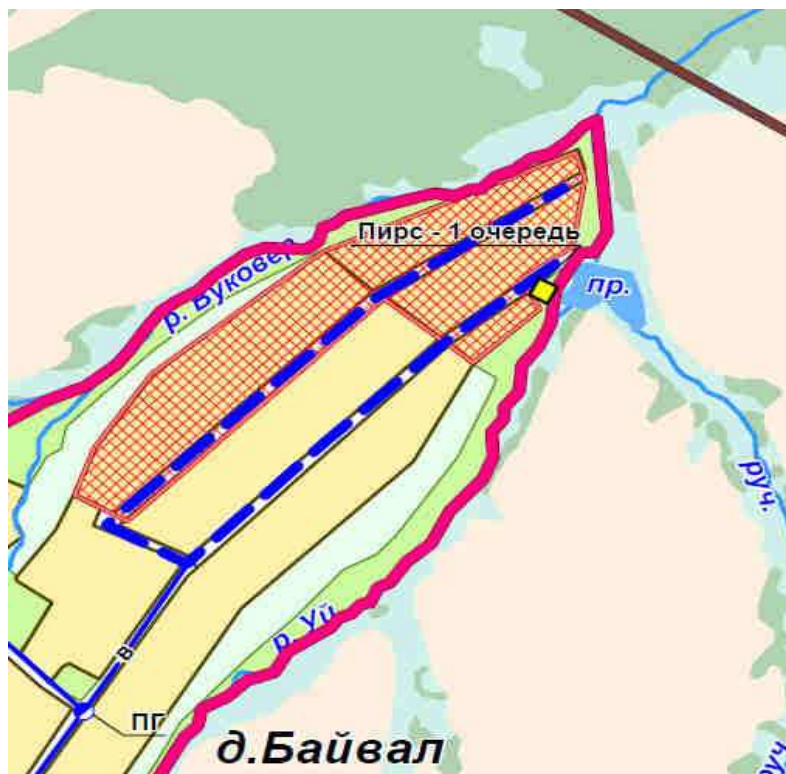
14545/7-ГП.ПЗ.1

Фрагмент приложения «Карта границ населенных пунктов», «Карта функциональных зон» (Фрагмент 18/1), «Карта планируемого размещения объектов местного значения» (Фрагмент 18/2) МО «Сундурское» к генеральному плану МО «Сундурское» Игринского района. В д. Байвал в продолжении ул. Главная планируется жилая застройка усадебного типа, площадью 6,56 га, вместо зоны сельскохозяйственных угодий в границах населенного пункта (кадастровый квартал 18:09:009001).

Фрагмент №18/1



Фрагмент №18/2



Инв. № подл.	14545/7
Взам. инв. №	
Подп. и дата	

Изм.	Кол.уч.	Лист	№ док.	Подп.	Дата

14545/7-ГП.ПЗ.1

Фрагмент приложения «Карта границ населенных пунктов», «Карта функциональных зон» (Фрагмент19/1), «Карта планируемого размещения объектов местного значения» (Фрагмент19/2) МО «Сундурское» к генеральному плану МО «Сундурское» Игринского района. В д.Кузьмовыр вблизи земельного участка с кадастровым номером 18:09:046001:2 (территория откорректирована по существующему положению — вместо объекта сельскохозяйственного назначения размещена жилая усадебная застройка) разместится спортивный объект - хоккейная коробка на территории, площадью 0,2га, расположенной частично в рекреационной зоне и частично на территории озеленения общего пользования

Фрагмент №19/1



Фрагмент №19/2



Инв. № подл.	Подп. и дата	Взам. инв. №
14545/7		

Изм.	Кол.уч.	Лист	№ док.	Подп.	Дата

14545/7-ГП.ПЗ.1

Фрагмент приложения «Карта границ населенных пунктов», «Карта функциональных зон» (Фрагмент20/1), «Карта планируемого размещения объектов местного значения» (Фрагмент20/2) МО «Сундурское» к генеральному плану МО «Сундурское» Игринского района. В связи с размещением вновь формируемого объекта - газозаправочного комплекса, территория площадью 9,03га, меняется категория земель — с земель сельскохозяйственного назначения на земли промышленности в кадастровом квартале 18:09:000000:21.

Фрагмент №20/1



Фрагмент №20/2



Инв. № подл.	Подп. и дата	Взам. инв. №
14545/7		

Изм.	Кол.уч.	Лист	№ док.	Подп.	Дата

14545/7-ГП.ПЗ.1