

ПРОТОКОЛ
публичных слушаний

«17» декабря 2021 года

Организатор проведения публичных слушаний - Администрация муниципального образования «Зуриновское», действующая в соответствии с Положением о порядке организации и проведения общественных обсуждений, публичных слушаний по вопросам градостроительной деятельности в муниципальном образовании «Зуриновское», утвержденное решением Совета депутатов муниципального образования «Зуриновское» от 30.06.2018 года № 19.2.

По проекту: Внесение изменений в Генеральный план муниципального образования «Зуриновское».

Оповещение о начале проведения публичных слушаний для жителей МО «Зуриновское» опубликовано на странице муниципального образования «Зуриновское» официального сайта МО «Игринский район» в сети Интернет 12 ноября 2021 года, и размещено на информационном стенде МО «Зуриновское» по адресу: с. Зура, ул. Ленина, д.36

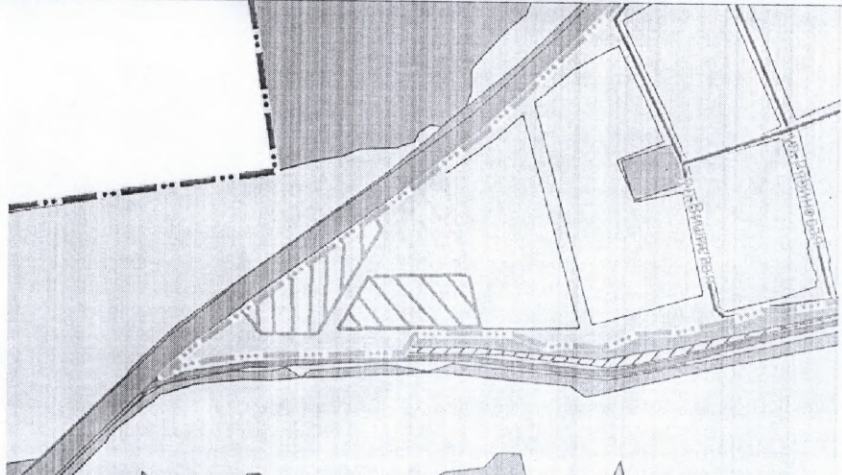
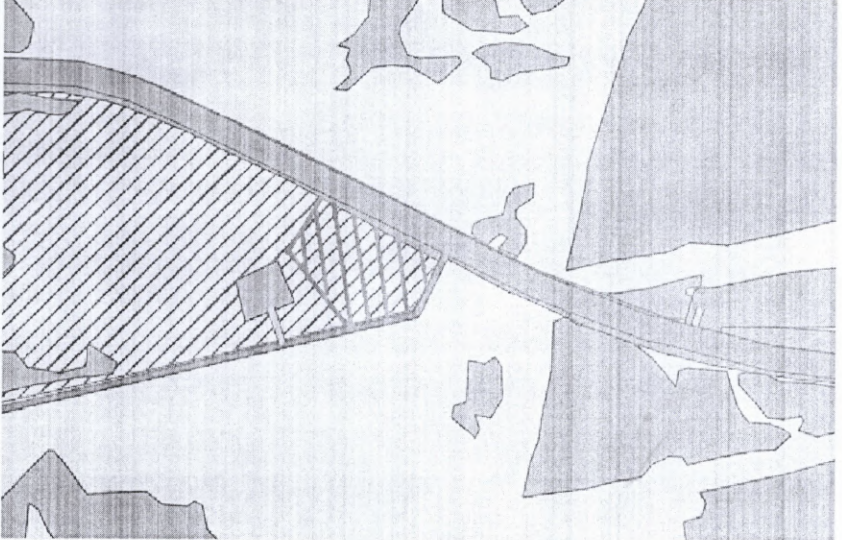
Предложения и замечания участников публичных слушаний по проекту принимались с 12 ноября 2021 года по 17 декабря 2021 года. За указанный период предложения и замечания не поступили.

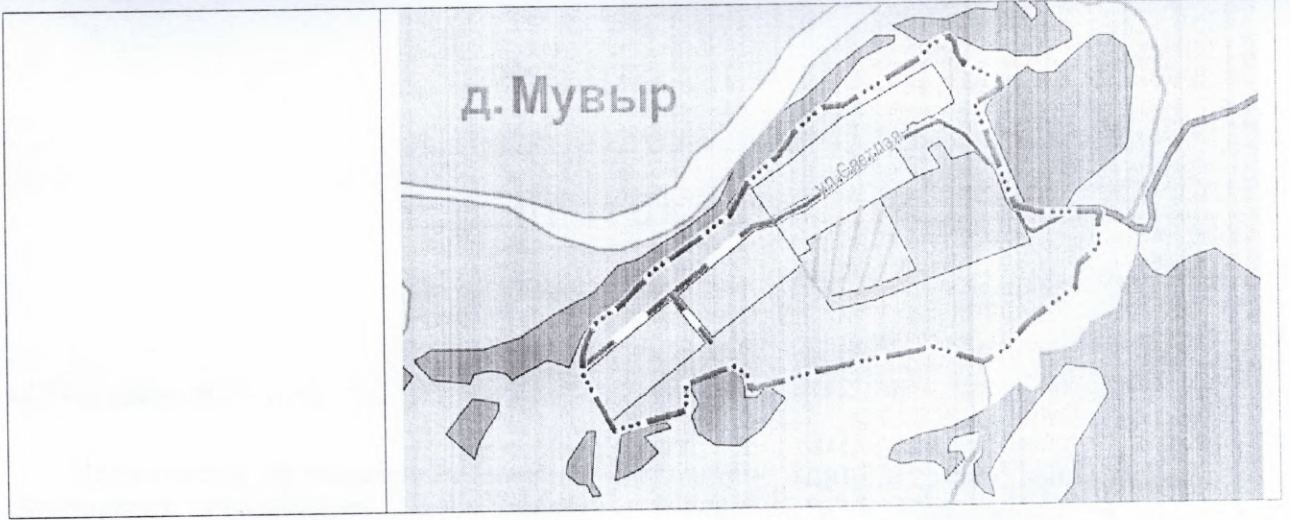
Публичные слушания проводились по адресу: УР, Игринский район, ул. Ленина, д.36.

В публичных слушаниях приняло участие 5 человек.

Приглашенные: Пителина А.В.- заместитель начальника управления по строительству, архитектуре и ЖКХ Администрации МО «Игринский район» – начальник отдела строительства и архитектуры; Стрелков Е.Н. – начальник управления имущественных и земельных отношений Администрации МО «Игринский район»

Предложения и замечания граждан, являющихся участниками публичных слушаний	
Участник публичных слушаний, внесший предложение и (или) замечание	Содержание предложений и (или) замечаний
Попов А.П.	Территорию участков с кадастровыми номерами 18:09:029016:454, 18:09:029016:455, 18:09:029016:456, 18:09:029016:457, 18:09:029016:458 обозначить как «Зона транспортной инфраструктуры». Часть территории восточнее вышеуказанных земельных участков обозначить как «Зона промышленности» и «Иные зоны».

	
<p>Стрелков Е.Н.</p>	<p>Не обозначать планируемую «Зону транспортной инфраструктуры» у въезда в д. Зуринский Шамардан, а также у автомобильной дороги на д. Тюптиево. Обозначить «зону транспортной инфраструктуры» восточнее земельного участка с кадастровым номером 18:09:003002:223.</p>  <p>Участок с кадастровым номером 18:09:029014:228 обозначить как «Зона транспортной инфраструктуры». Территорию д. Люквыр полностью обозначить как «Зона застройки индивидуальными жилыми домами». Земельные участки с кадастровыми номерами 18:09:003001:1417 и 18:09:003001:658 обозначить как «Зона рекреации». Территорию земельного участка с кадастровым номером 18:09:029001:68 обозначить как «Многофункциональная деловая зона».</p>
<p>Кожевникова А.В.</p>	<p>Участок, обозначенный как «Иная зона» по ул. Подлесная в с. Зура обозначить как «Зона застройки индивидуальными жилыми домами». Территорию, обозначенную как «Зона индивидуальной жилой застройки» и «Иная зона» по пер. Полевому в с. Зура обозначить как «Зона транспортной инфраструктуры». Земельный участок с кадастровым номером 18:09:005001:1764 обозначить как «Зона рекреации». Увеличить «Зону сельскохозяйственного производства» в д. Мувыр.</p>



Решили: Одобрить проект внесения изменений в Генеральный план муниципального образования «Зуринское» с добавлением вышеуказанных предложений.

Приложение: Перечень принявших участие в рассмотрении проекта участников публичных слушаний на 1 листе.

Председательствующий:
Глава Администрации
муниципального образования

А.Н. Шкляев